



**КОМИТЕТ ИМУЩЕСТВЕННЫХ ОТНОШЕНИЙ
АДМИНИСТРАЦИИ ПЕРМСКОГО МУНИЦИПАЛЬНОГО ОКРУГА**

РЕШЕНИЕ
о размещении объектов № 2731

Пермский край
Пермский округ

11.09.2024

Комитет имущественных отношений администрации Пермского муниципального округа разрешает Акционерному обществу «Газпром газораспределение Пермь» (ИНН 5902183841, ОГРН 2125902017723, почтовый адрес: 614000, г. Пермь, ул. Петропавловская, 43)

размещение объекта «газопровод давлением до 1,2 Мпа, для размещения которого не требуется разрешения на строительство»

на землях государственная собственность на которые не разграничена

на срок 1 год

Местоположение: Пермский край, м.о. Пермский, с. Курашим, ул. Подгорная, к дому 1

Приложение: схема предполагаемых к использованию земель или части земельного участка.

Особые условия использования:

1. При размещении объекта учесть параметры ширины проезда улично-дорожной сети, во избежание сужения полосы отвода дороги.
2. Получение разрешения на производство земляных работ.

Председатель комитета



(подпись, печать)

Е.А. Демидова






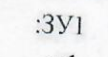
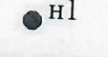
Схема предполагаемых к использованию земель или части земельного участка

Объект: Газопровод давлением до 1,2 Мпа, для размещения которого не требуется разрешения на строительство
 Местоположение: расположенных по адресу: Пермский край, м.о. Пермский, с. Курашим, ул. Подгорная, к дому 1

Площадь земель или части земельного участка, кв.м.: 162
 Категория земель: земли населенных пунктов

Вид разрешенного использования: -
 Описание границ смежных землепользователей:
 От точки н1 до точки н1 - земли общего пользования
 От точки н5 до точки н5 - земельный участок с кадастровым номером 59:32:0860001:2728
 От точки н9 до точки н9 - земельный участок с кадастровым номером 59:32:0860001:2728
 От точки н13 до точки н13 - земельный участок с кадастровым номером 59:32:0860001:2728

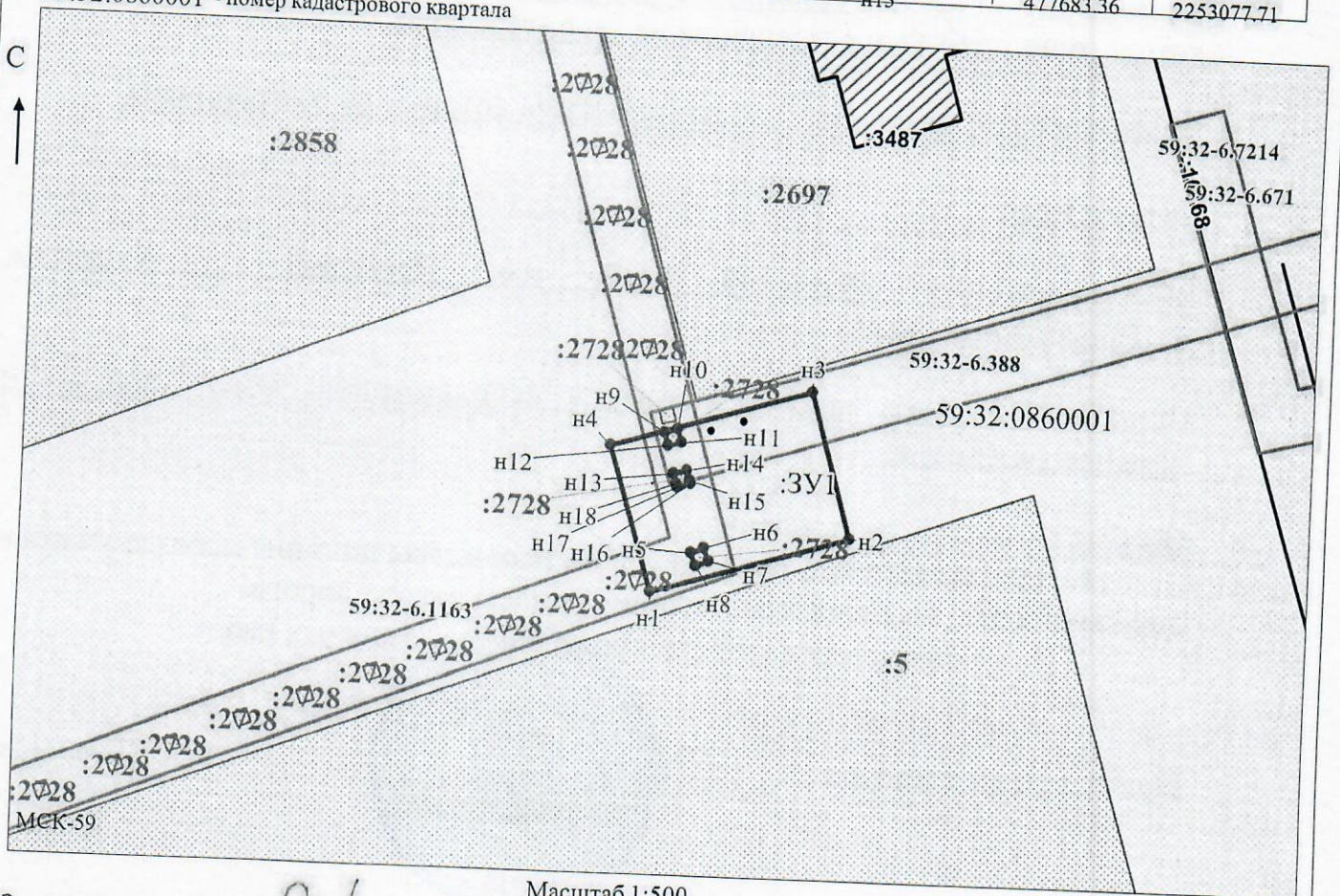
Условные обозначения:

-  - предполагаемый участок земель, на которых планируется размещение объекта
-  :2697 - границы и номер земельного участка, сведения о которых внесены в ЕГРН
-  :3487 - границы и номер объекта капитального строительства, сведения о которых внесены в ЕГРН
-  59:32-6.388 - граница кадастрового квартала
-  :3У1 - зоны с особыми условиями использования территории, сведения о которых внесены в ЕГРН
-  :н1 - обозначение запрашиваемого земельного участка
-  • н1 - характерная точка границ земель или части земельного участка

Каталог координат, м

№ точки границы	X	Y
н1	477674.77	2253076.34
н2	477679.13	2253090.57
н3	477689.69	2253087.53
н4	477685.28	2253073.08
н1	477674.77	2253076.34
н5	477677.69	2253079.18
н6	477678.06	2253080.11
н7	477677.13	2253080.48
н8	477676.76	2253079.55
н5	477677.69	2253079.18
н9	477686.34	2253076.96
н10	477686.62	2253077.92
н11	477685.66	2253078.20
н12	477685.38	2253077.24
н9	477686.34	2253076.96
н13	477683.36	2253077.71
н14	477683.64	2253078.67
н15	477682.94	2253078.87
н16	477682.68	2253078.95
н17	477682.40	2253077.99
н18	477682.65	2253077.92
н13	477683.36	2253077.71

59:32:0860001 - номер кадастрового квартала



Заявитель: _____

МП

(для юридических лиц и индивидуальных предпринимателей)

Масштаб 1:500
 / Осипова А.Д.

(подпись, расшифровка подписи)